

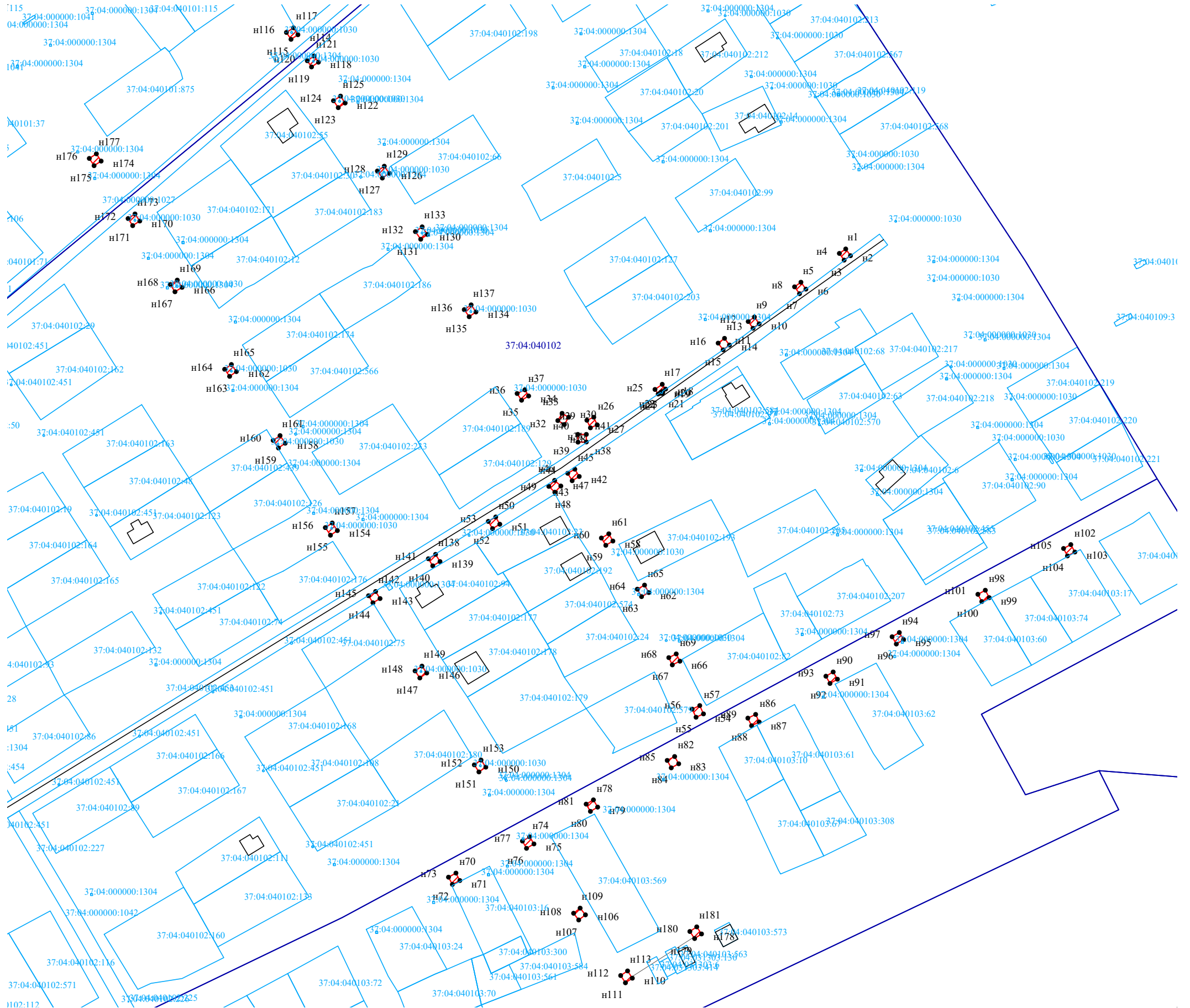
Сведения о границах территории, в отношении которой устанавливается публичный сервитут
устанавливаемого в целях эксплуатации объекта электросетевого хозяйства (ВЛ-0,4 кВ ф.1, ф.2, ф.3 КТП-69 (кадастровый номер 37:04:000000:619)) на
земельный участок с кадастровым номером 37:04:000000:1030, в кадастровом квартале 37:04:040101, 37:04:040102, 37:04:040103

Адрес (местоположение): Ивановская область, г. Заволжск



Площадь планируемого публичного сервитута: 702 кв. м.: в кад.квартале 37:04:040101 – 32 кв.м., в кад.квартале 37:04:040102 – 468 кв.м., в кад.квартале 37:04:040103 – 194 кв.м., на ЗУ 37:04:000000:130 – 8 кв.м.

Категория земель: земли населенных пунктов

Масштаб 1:2000



Условные обозначения:

-  - зона планируемой границы сферы действия публичного сервитута
-  - границы существующих земельных участков
- 37:04:020405:7 - кадастровый номер земельного участка
- 37:04:020405 - номер кадастрового квартала
- - характерная точка границы, сведения о которой достаточны для определения ее местоположения
- n1, n2, n3, ... - номер характерной точки границы, сведения о которой достаточны для определения ее местоположения